



# 第 21 屆全國技術型高級中等學校學生團隊技術創造力培訓與競賽 初賽各區地點及交通方式

## 北區

- ◎ 地點：臺北市立木柵高級工業職業學校，[位置：學生活動中心 1 樓](#)
- ◎ 地址：臺北市文山區木柵路四段 77 號

- (1) 囿於場地限制，該校區不開放停車，請多利用大眾運輸交通工具前往。
- (2) 以下交通方式可能與實際情形有落差，僅提供參考。

### 一、各線公車

#### 【木柵高工站】

66、251、251 區、252、282、282 副、298、647、660、660 區、666、679、795、819、819 副、915、1503、1558、1558 A、1558 B、小 10、小 10 區、小 11、棕 3、棕 5、棕 7、棕 11，步行約 1 分鐘到(該校正門)。

#### 【萬壽橋頭站】

236 萬壽橋頭(秀明)、237 萬壽橋頭(木柵)、294 萬壽橋頭(新光)、611 萬壽橋頭(秀明)、676 萬壽橋頭(秀明)、棕 6 萬壽橋頭(秀明)、棕 11、棕 11 副萬壽橋頭(秀明)、棕 15 萬壽橋頭(秀明)、棕 18 萬壽橋頭(秀明)、棕 21 萬壽橋頭(秀明)、綠 1 萬壽橋頭(秀明)，步行約 8 分鐘到(該校正門)。

#### 【捷運木柵站】

66、251、251 區、252、282、282 副、647、660、660 區、666、679、795、819、819 副、915、1503、1558、1558 A、1558 B、棕 3、棕 7，步行約 3 分鐘到 (該校側門)。

#### 【軍功新村站】

556、小 30，步行約 5 分鐘到 (該校側門)。

### 二、臺北捷運

搭乘捷運文湖線(棕線)：[木柵站\(BR02\)](#)下車 (近該校側門)。

## 中區

- ◎ 地點：國立自然科學博物館，[位置：人類文化廳地下室 1 樓](#)
- ◎ 地址：臺中市北區館前路 1 號

- (1) 請於人類文化廳入口報到，並告知入口工作人員是本競賽之參加人員。
- (2) 由於科博館園區佔地面積廣大、路線易混淆，請於中區之參賽師生當天提早前往探查路線，並**提早於 12 時 10 分**入場準備，避免耽誤競賽時間。
- (3) 囿於場地限制，該園區不開放停車，請多利用大眾運輸交通工具前往。
- (4) 以下交通方式可能與實際情形有落差，僅提供參考。

### 一、台灣高鐵

- (1) 搭乘高鐵請在「台中站」下車後，由出口 6 至第 13 月台搭乘高鐵快捷公車 159 號並選擇「植物園(西屯路)」站下車即可。
- (2) 搭乘高鐵請在「台中站」下車後，搭乘台中捷運綠線至「市政府」站下車，再至臺灣大道上之「市政府(專用道)」站轉搭市區公車，請選擇「科博館(專用道)」站下車即可。

### 二、台鐵火車

搭乘火車請在「台中站」下車後，轉乘台中市區公車（路線號次請參考下列公車資訊），請選擇「科博館(專用道)」站下車即可。

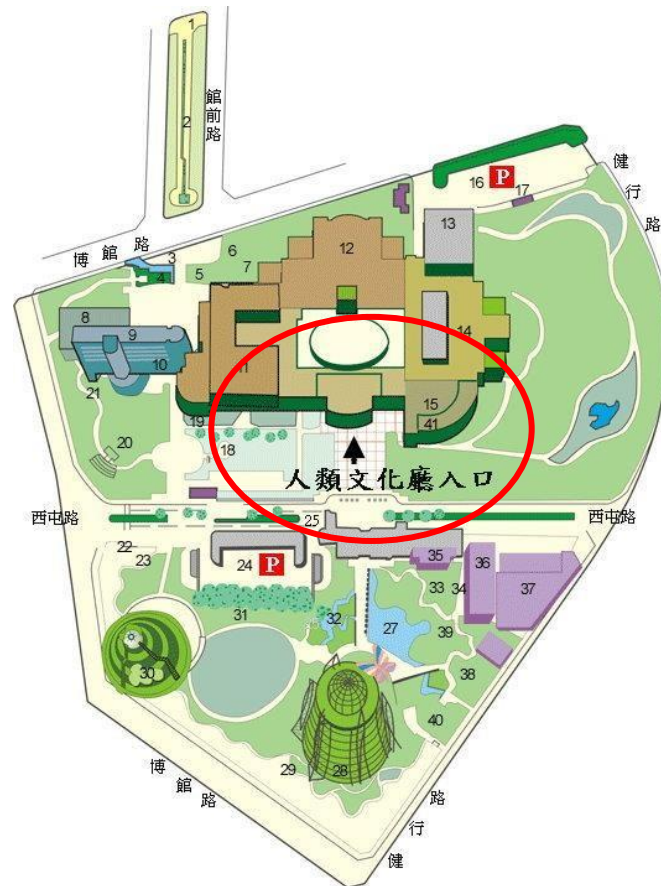
### 三、各線公車

- (1) 科博館(專用道)：300、301、302、302 延、303、304、305、306、307、308、308 副、308 副繞、309、310、324、328、328 繞、310 區 1、310 區 2、305W、306W、307 副、309 區、306 繞、305E、306E
- (2) 植物園(西屯路)：11、159、365、37、45、45 延、45 區、45 延 1
- (3) 植物園(健行路)：35、70、77、70A、70B
- (4) 忠明高中：11、365、70、77、70A、70B、72
- (5) 科學博物館(健行路)：11、365、70、72、77、70B

### 四、自行開車

- (1) 國道 1 號高速公路，臺中交流道(178 台中)下，往臺中市方向順臺灣大道至該館。
- (2) 國道 3 號高速公路，龍井交流道(182 龍井)下，往臺中市方向順臺灣大道至該館。

### 【台中科博館—地圖及位置】



## 南區

- ◎ 地點：高雄市立高雄高級工業職業學校，位置：活動中心1樓
- ◎ 地址：高雄市三民區建工路419號

- (1) 囿於場地限制，該校區不開放停車，請多利用大眾運輸交通工具前往。
- (2) 以下交通方式可能與實際情形有落差，僅提供參考。

### 一、台灣高鐵

從左營高鐵站轉乘公車：16A 至高雄工職站(同高雄高工)下車。

### 二、台鐵火車

從高雄火車站轉乘公車：紅30 或紅31 至高雄工職站(同高雄高工)下車。

### 三、其他路線公車

【高雄高工站】0北、0南、168環狀東幹線、168環狀西幹線、33、37、81、8503

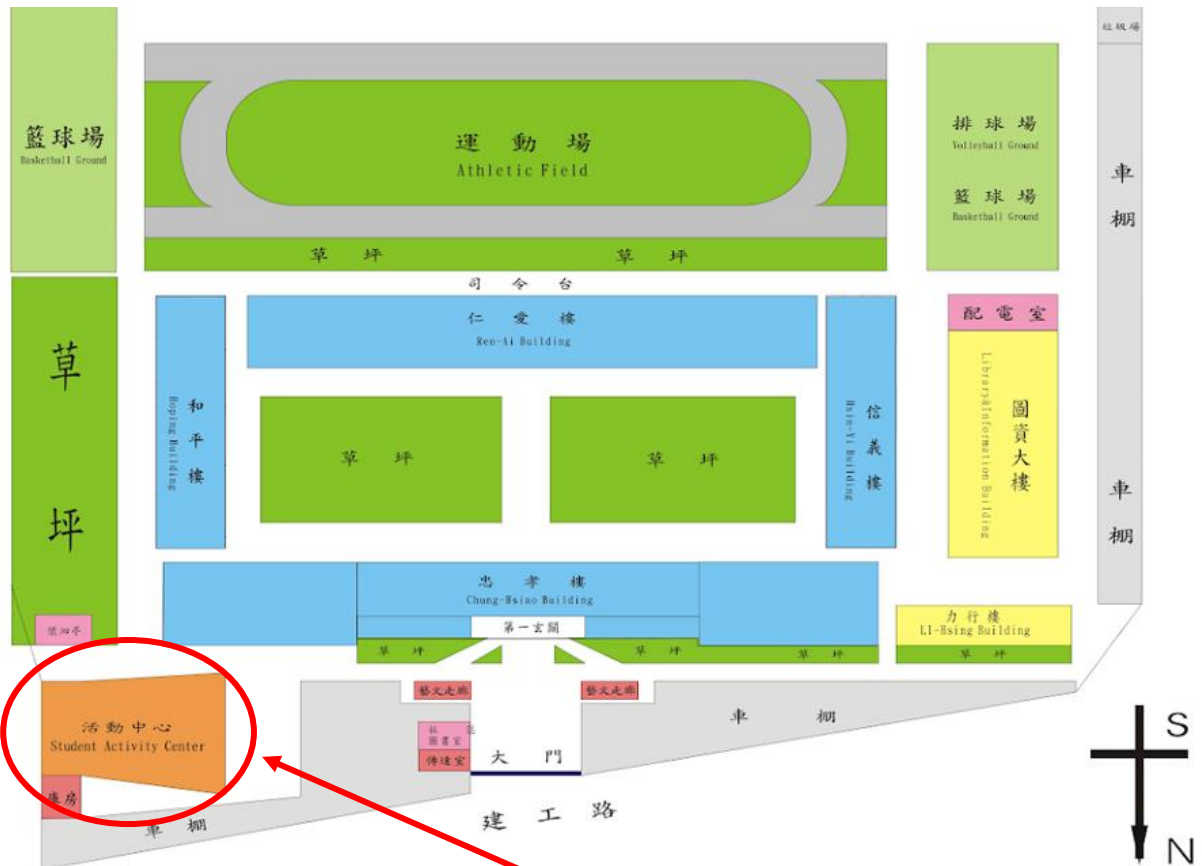
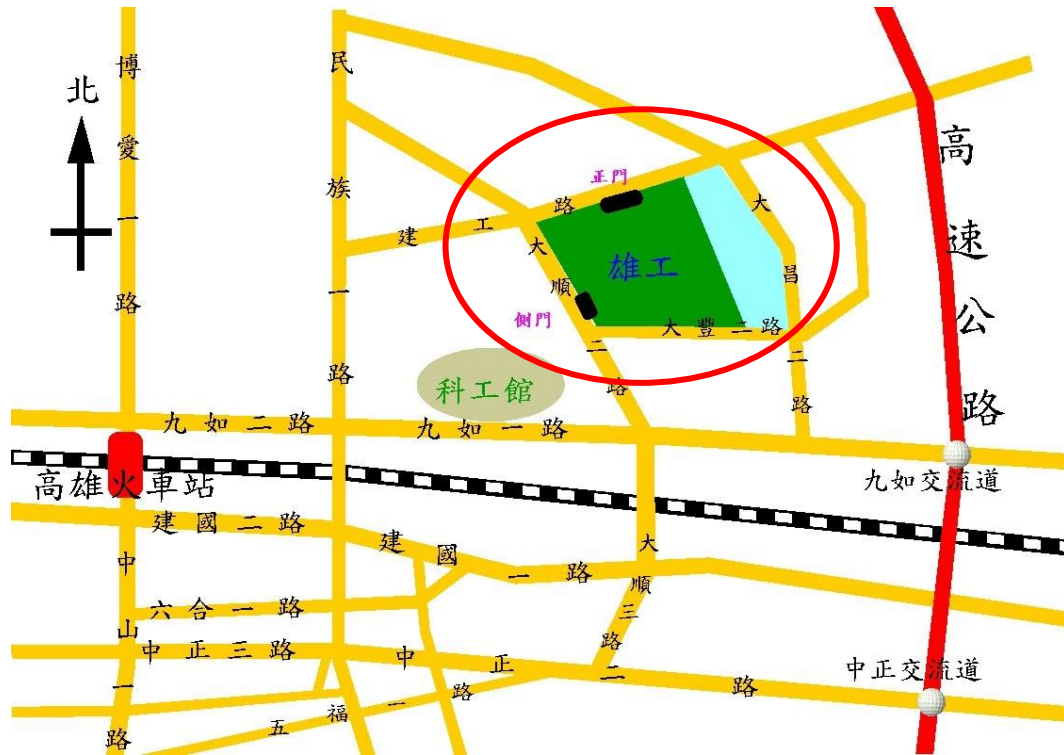
### 四、高雄捷運

- (1) 搭乘捷運紅線至後驛站(R12)下車，從2號出口➔轉乘公車：紅30 或紅31 至高雄工職站(同高雄高工)下車。
- (2) 搭乘捷運紅線至凹子底站(R13)下車，從1號出口，步行經博愛二路右轉大順一路，即可至輕軌綠線-愛河之心站(C24-順行月台)，並轉乘輕軌至「高雄高工站(C28)」下車。

### 五、自行開車

- (1) 路線1：下九如交流道往高雄市區方向➔九如路➔大昌路➔建工路
- (2) 路線2：下中正交流道往高雄市區方向➔中正路➔大順路➔建工路
- (3) 路線3：小港機場往高雄市區方向➔中山路➔博愛路➔同盟路➔建工路
- (4) 路線4：高鐵左營站➔下九如交流道往高雄市區方向➔九如路➔大昌路➔建工路

### 【高雄市立高雄高工—地圖及位置】



競賽會場位置

## 離島

- ◎ 地點：國立澎湖高級海事水產職業學校，位置：海洋圖書館 4 樓教室
- ◎ 地址：澎湖縣馬公市民族路 63 號

- (1) 囿於場地限制，該校區不開放停車，請多利用大眾運輸交通工具前往。
- (2) 以下交通方式可能與實際情形有落差，僅提供參考。

- 一、該校距離馬公機場約 12 公里，車程約 15 分鐘。
- 二、該校位於澎湖縣政府西側，且緊鄰澎湖觀光聖地-觀音亭，距離澎湖公車總站三分鐘路程(步行)。
- 三、搭乘客運 (澎湖縣公共車船處馬公總站客運轉運中心)：
  - 從機場站出發搭乘龍門線 (馬公→龍門→尖山→馬公) →馬公終點站(約 25 分鐘車程)，在馬公總站客運轉運中心下車→往南走民族路朝民生路/205 縣道前進，步行 350 公尺(約 4 分鐘)→國立澎湖高級海事水產職業學校即在左邊。

